



EJA

CANAL SEDUC-PI4



PROFESSOR (A):

**KEURI
CAMPELO**



DISCIPLINA:

HISTÓRIA



AULA Nº:

03



CONTEÚDO:

**ANTIGUIDADE –
MESOPOTÂMIA**



DATA:

28/02/2020

NA AULA ANTERIOR

- ORIGEM E EVOLUÇÃO HUMANA;
- ÁFRICA: NOSSO LUGAR DE ORIGEM;
- PRÉ – HISTÓRIA e suas fases;
- Origem dos Primeiros Hominídeos;
- Pinturas Rupestres.



ROTEIRO DE AULA

- AS PRIMEIRAS CIVILIZAÇÕES DA ANTIGUIDADE;
- O QUE SIGNIFICA CIVILIZAÇÃO?;
- ENTENDER COMO AS PRIMEIRAS CIDADES SURGIRAM;
- DOS GRUPOS NÔMADES ÀS CIDADES ;
- CIVILIZAÇÃO MESOPOTÂMICA;

AS PRIMEIRAS CIVILIZAÇÕES DA ANTIGUIDADE



<https://segredosdomundo.r7.com/>



O que significa CIVILIZAÇÃO?

Civilização equivale ao produto material e cultural do trabalho humano e às transformações da natureza. Refere-se especialmente às organizações sociais, políticas e simbólicas construídas pelo homem. Nesse sentido, todas as culturas humanas podem ser consideradas civilizadas, rompendo com a visão evolucionista e eurocêntrica construída durante o período de conquistas pelos europeus.

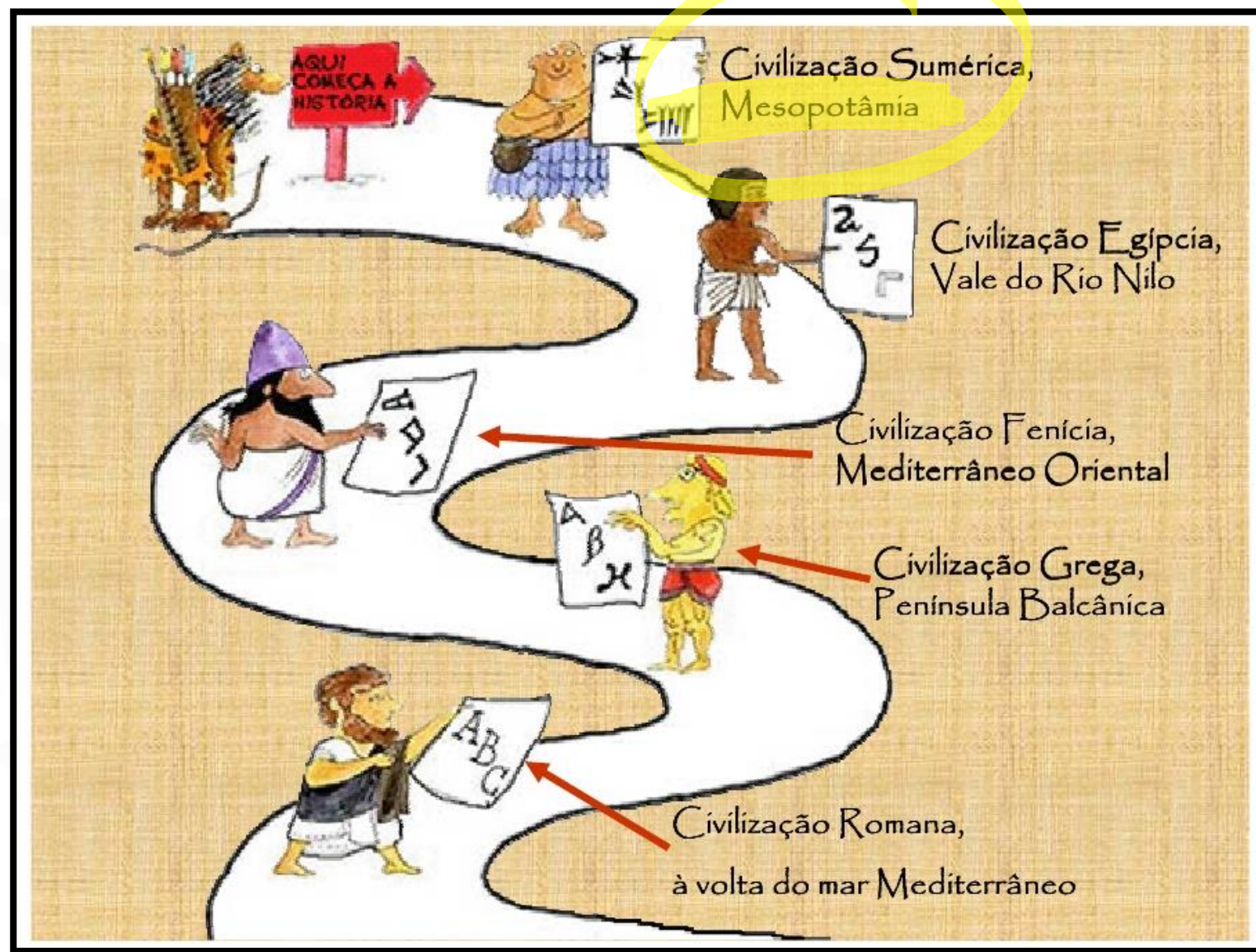
- **ORIENTE PRÓXIMO E MÉDIO: MESOPOTÂMIA, EGITO E os HEBREUS**
- **ANTIGUIDADE CLÁSSICA: GRÉCIA E ROMA**
- **O EXTREMO ORIENTE: ÍNDIA E CHINA**
- **AMÉRICA E ÁFRICA**



<https://www.educamaisbrasil.com.br/enem/historia/antiguidade>

Iniciaremos com...

ORIENTE PRÓXIMO E MÉDIO.



A VIDA EM CIDADES...

Neste “capítulo” da NOSSA AULA você conhecerá um pouco mais sobre a formação das cidades e poderá refletir sobre a situação histórica que, em algumas regiões e em determinadas épocas, favoreceu essa organização dos grupos humanos.

Como se deu a origem da sua cidade?

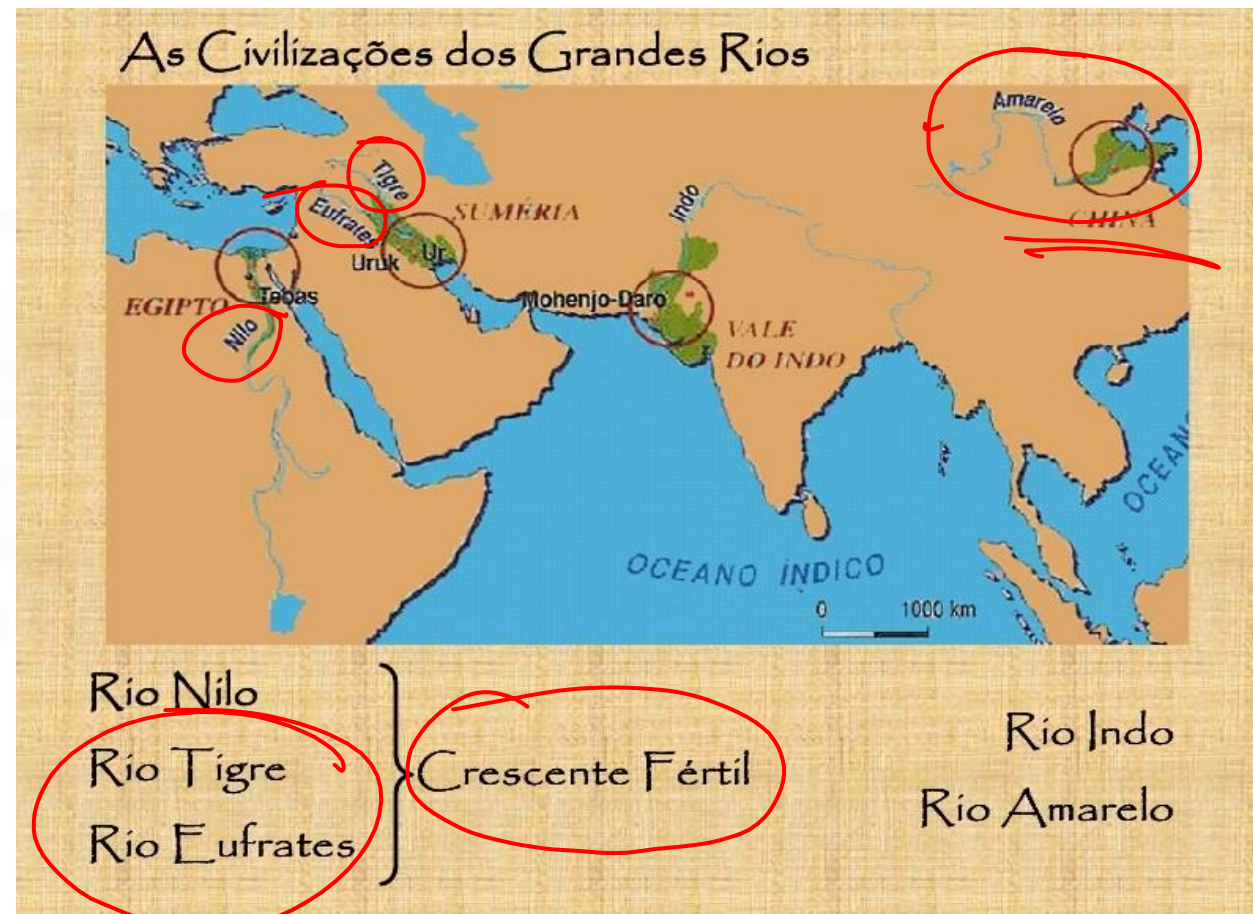
no rajastão (Índia), em 2012. ao fundo, o forte Mehrangarh.



AS PRIMEIRAS CIDADES SURGIRAM ONDE?

- Nas proximidades de grandes rios, onde se iniciou a atividade agrícola. A união das pequenas aldeias provocou a formação das primeiras cidades que ficaram conhecidas como civilizações fluviais, pois ficavam em torno de importantes rios.

Água



DOS GRUPOS NÔMADES ÀS CIDADES

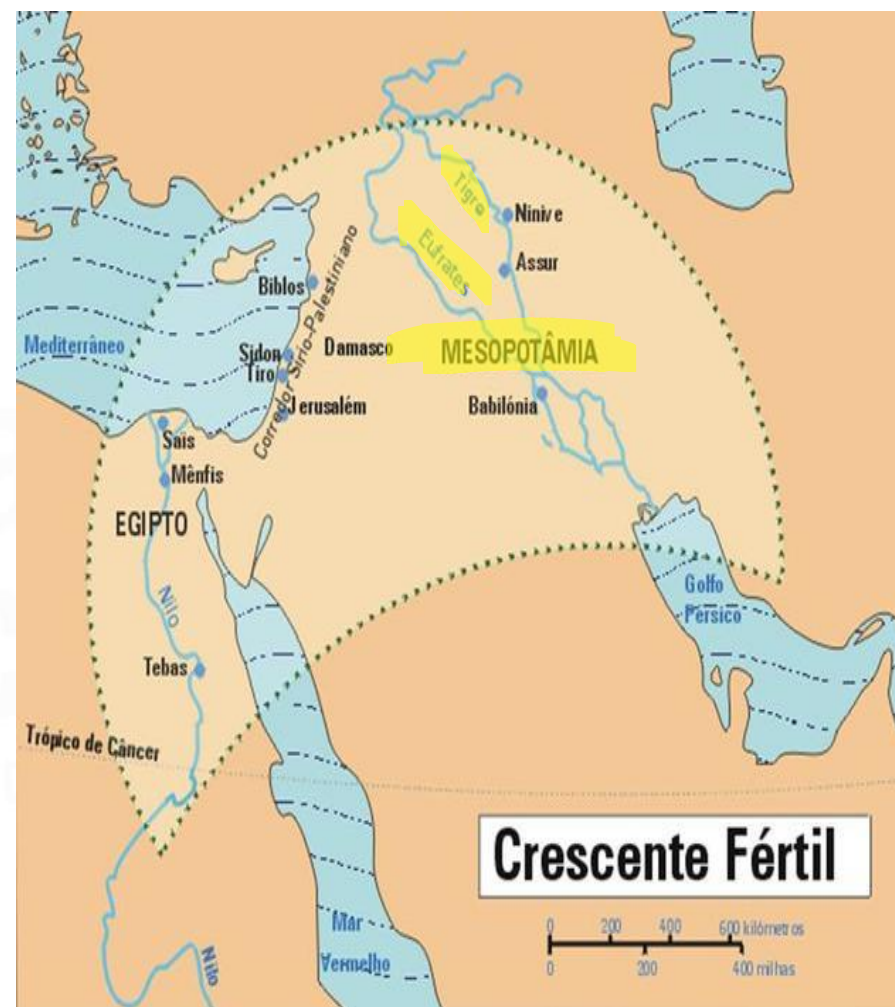
- Desenvolvimento da agricultura;
- Sedentarismo;
- Surgimento de aldeias (perímetro definido, moradias permanentes, cemitérios, depósitos para guardar bens e alimentos). Estima-se que as aldeias do Neolítico tenham surgido há 11 mil anos.
- Nas cidades estavam as construções públicas (ruas, pontes, templos, praças), o comércio (mercados e portos) e a sede do governo (palácios). Para proteção, geralmente eram cercadas por muralhas, demarcando seus limites com o campo da agricultura e do pastoreio.

Civilização Mesopotâmica

- a Mesopotâmia está situada no Oriente Médio, entre os rios Tigre e Eufrates, na região conhecida como Crescente Fértil. Região fértil, embora localizada em meio a montanhas e desertos.

@Kewricampelo

- Mesopotâmia vem do grego
(*meso* = meio; *potamos* = água)
e significa 'terra ou região entre rios'.



História da Mesopotâmia

neolítico


O desenvolvimento da agricultura e a criação de animais aconteceram em diferentes momentos e lugares. A Mesopotâmia foi uma das primeiras regiões em que essas atividades ocorreram.

Inicialmente, os grupos que lá se estabeleceram eram basicamente caçadores-coletores nômades e produziam instrumentos feitos de pedra, osso e madeira. Aos poucos, esses grupos começaram a cultivar vegetais e animais. Graças à isso, eles passaram a permanecer nos lugares que ocupavam, formando as primeiras aldeias.

Entre os produtos cultivados por eles, podemos citar a cevada, a tâmara, o linho, o gergelim, a cebola, o alho, entre outros. Os primeiros animais a serem domesticados foram ovelhas, cabras, porcos, bois e outros.

VÍDEO: Grandes Civilizações - Mesopotâmia - Parte 1

<https://www.youtube.com/watch?v=0U2hNdUb1ks>



ASTRONOMIA COMO INVENÇÃO DE MESOPOTAMIA –

Fonte: <https://embomportugues.blogs.sapo.pt/mesopotamia-e-sua-contribuicao-para-a-4412>

TERESINA: A MESOPOTÂMIA DO NORDESTE



A Mesopotâmia do Nordeste – chamada assim por estar situada entre os rios Poti e Parnaíba.

CIVILIZAÇÃO HIDRÁULICA



RIO TIGRE



RIO EUFRATES

Fonte:
Google

MUITOS AINDA DEPENDEM DA PRÁTICA DA AGRICULTURA ÀS MARGENS DOS RIOS.

ATIVIDADE

01. Qual a característica geográfica positiva que a região apresentava aos povos que ali viveram?

A - Presença de um vasto deserto com milhares de oásis. **F**

B - Presença de florestas com grande quantidade de animais e árvores frutíferas. **F**

C - Muitas montanhas com presença de vales férteis. **F**

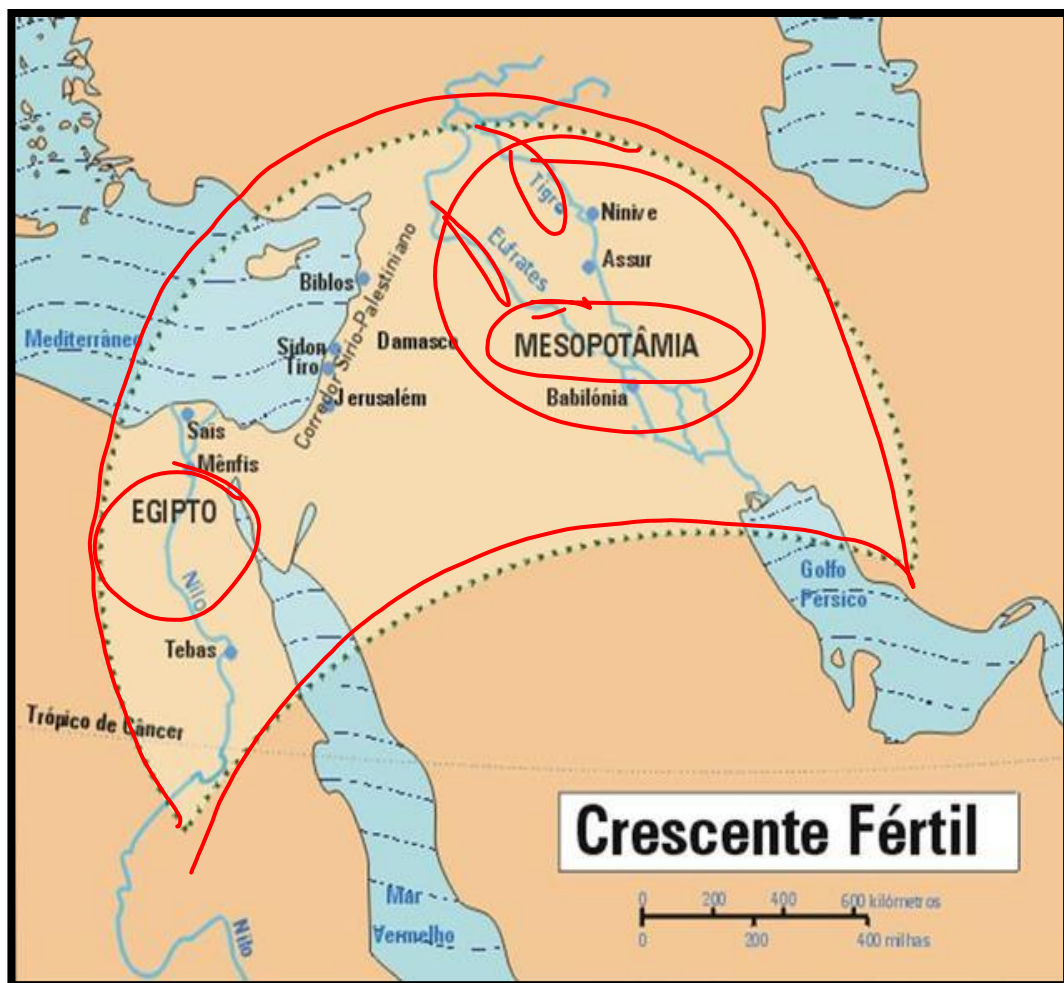
D - Presença de dois rios (Tigre e Eufrates) que garantia margens férteis (na época das cheias) para a agricultura, água para beber e peixes. **✓**



02. As sociedades que, na Antiguidade, habitavam os vales dos rios Nilo, Tigre e Eufrates tinham em comum o fato de:

- a) terem desenvolvido um intenso comércio marítimo, que favoreceu a constituição de grandes civilizações hidráulicas.
- b) serem povos orientais que formaram diversas cidades-estado, as quais organizavam e controlavam a produção de cereais.
- c) haverem possibilitado a formação do Estado a partir da produção de excedentes, da necessidade de controle hidráulico e da diferenciação social.
- d) possuírem, baseados na prestação de serviço dos camponeses, imensos exércitos que viabilizaram a formação de grandes impérios milenares.

03. Observe a imagem abaixo e responda:



- a) Por que a região destacada é chamada de crescente fértil?
- b) O crescente fértil é banhado por quais rios?
- c) Qual a importância dos rios para civilizações como a mesopotâmica

ATIVIDADE PARA CASA

- Faça uma pesquisa sobre a região mesopotâmica em seu livro didático. Basta procurar por 'Mesopotâmia' no sumário do livro.
- Na próxima aula iremos discutir sobre o que vocês pesquisaram.



NA PRÓXIMA AULA

Povos da Mesopotâmia



<https://www.todamateria.com.br/civilizacao-mesopotamica/>