

**1ª
SÉRIE**

CANAL SEDUC-PI1



PROFESSOR (A):

**ADRIANO
RAMALHO**



DISCIPLINA:

GEOGRAFIA



AULA Nº:

02



CONTEÚDO:

**CONCEITOS
GEOGRÁFICOS**



TEMA GERADOR:

**PAZ NA
ESCOLA**



DATA:

19/02/2020

NA AULA ANTERIOR

Reconhecemos os conceitos básicos da ciência geográfica

Avaliamos as transformações do espaço geográfico

Compreendemos o que estrutura uma rede geográfica



ROTEIRO DE AULA

Reconhecer os conceitos básicos da ciência geográfica

Avaliar as transformações do espaço geográfico

Compreender o que é a estrutura de uma rede geográfica

Recursos :

Lousa digital


Vídeos

Imagens em ALFA e CROMA



LUGAR

O conceito de lugar, um dos principais da geografia, está ligado a espaços que nos são familiares e que fazem parte da nossa vida.





[Parque Nacional Serra da Capivara \(Resumo\) | Saber School Amino](#)

1

ABISMO SOCIAL GRITANTE

2



ABISMO SOCIAL

O fenômeno da desigualdade social é marcado principalmente pela desigualdade econômica, ou seja, quando a renda é distribuída heterogeneamente na sociedade; sendo uns detentores de muitos bens, enquanto outros vivem na extrema miséria.

A desigualdade social se configura pela falta de educação básica de qualidade, poucas oportunidades de emprego, ausência de estímulos para o consumo de bens culturais, como ir ao cinema, teatro e museus; entre outras características.

ESPAÇO: GEOGRÁFICO



É um conjunto de lugares

O nosso lugar não é uma realidade isolada. Ele faz parte de um conjunto de lugares, marcados por diferentes aspectos naturais, que passaram por vários processos históricos.

Esses lugares estão unidos por uma complexa rede de relações políticas, econômicas e sociais.

A esse conjunto de lugares e suas relações com outros lugares denominamos espaço geográfico.

VITÓRIA - ESPÍRITO SANTO



PAISAGEM

É o retrato dos lugares que compõem o espaço geográfico

Em uma região bastante transformada pelo homem, poderemos perceber, entre outras coisas, campos cultivados, pastagens, cidades grandes, médias ou pequenas, ligadas por uma rede de rodovias e ferrovias.

Todas essas realizações humanas ocupam as mais variadas formas de relevo, cortadas por rios e lagos podemos denominar de paisagem.

LAGOA DO PORTINHO- PIAUÍ




PAISAGENS ALTERADAS PELA AÇÃO HUMANA EM LARGA ESCALA

① DESMATAMENTO



② ASSOREAMENTO




◆ Assoreamento dos rios :

◆ Situação natural:




Desmatamento:



REDES GEOGRÁFICAS

MILTON SANTOS fez reconhecidas constatações sobre a importância, complexidade e hierarquização das redes geográficas, formadas, segundo ele, por um conjunto de pontos fixos interligados por meio dos fluxos.



Redes Geográficas

Podemos entender as redes geográficas como um conjunto de locais da superfície terrestre conectados ou interligados entre si.

CIDADES

Essas conexões podem ser materiais, digitais e culturais, além de envolver o fluxo de informações, mercadorias, conhecimentos, valores culturais e morais, entre outros.



Rodovia Presidente Dutra



3LZ

Território

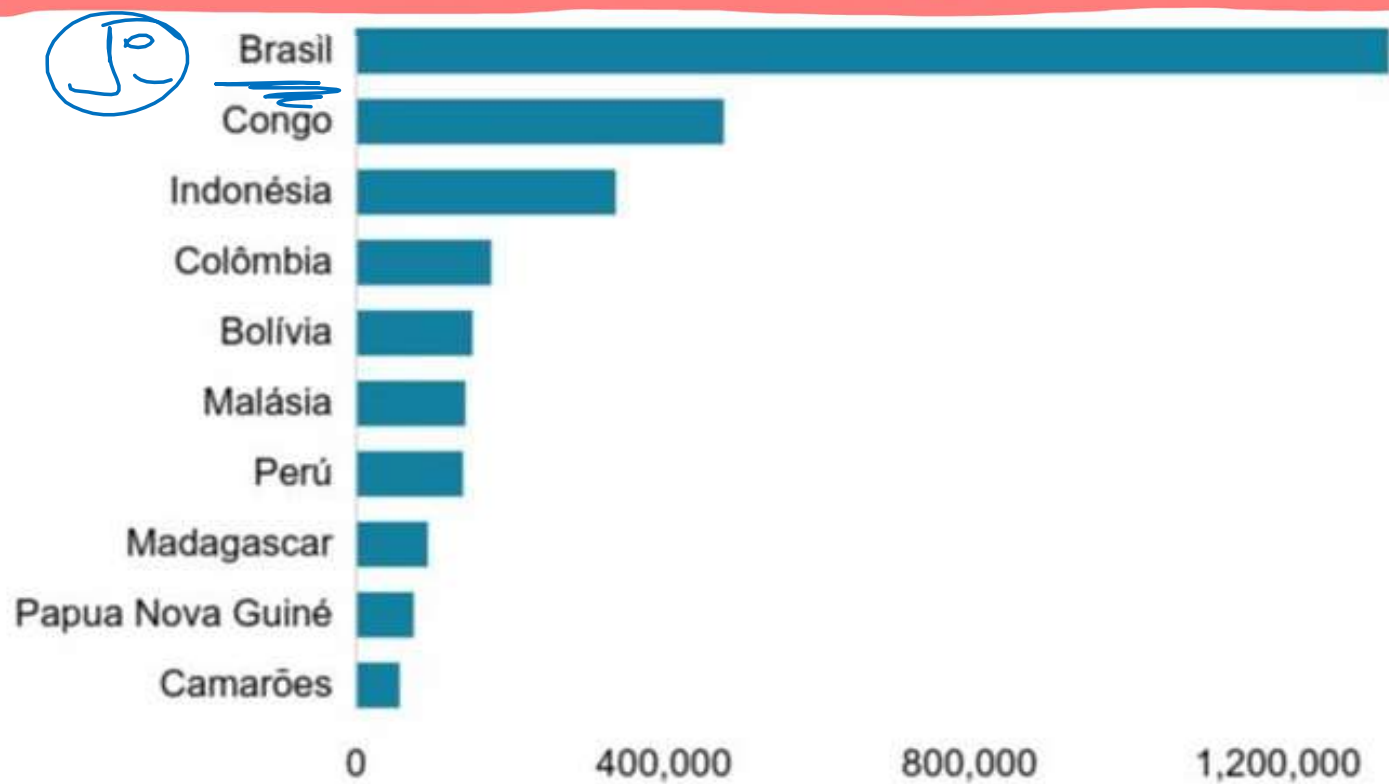
NÃO

Território pode ser uma área delimitada sob uma posse, seja de um animal, uma pessoa ou de um grupo, de uma organização ou de uma instituição. ...

No **conceito** tradicional de geografia, ESTADO **território** é usado para estudar as relações entre espaço e poder desenvolvidas pelos Estados, especialmente os Estados nacionais.



Países com maior perda de floresta primária em 2018



Fonte: World Resources Institute

BBC

ATIVIDADE

01- “O espaço geográfico é fruto de um processo que ocorre ao longo da história das diversas sociedades humanas; dessa forma, representa interesses, técnicas e valores dessas mesmas sociedades, que o constroem segundo suas necessidades. Então, é possível dizer que ele reflete o estágio de desenvolvimento dos meios técnicos de cada sociedade”.

No trecho acima, observa a noção de espaço cite características do espaço geográfico da sua cidade.

