

**1ª
SÉRIE**

CANAL SEDUC-PI1



PROFESSOR (A):

**ADRIANO
RAMALHO**



DISCIPLINA:

GEOGRAFIA



AULA Nº:

03



CONTEÚDO:

**CONCEITOS
GEOGRÁFICOS**



TEMA GERADOR:

**PAZ NA
ESCOLA**



DATA:

04/03/2020

ATIVIDADE

01- “O espaço geográfico é fruto de um processo que ocorre ao longo da história das diversas sociedades humanas; dessa forma, representa interesses, técnicas e valores dessas mesmas sociedades, que o constroem segundo suas necessidades. Então, é possível dizer que ele reflete o estágio de desenvolvimento dos meios técnicos de cada sociedade”.

No trecho acima, observa a noção de espaço cite características do espaço geográfico da sua cidade.



ATIVIDADE

02- Conceitue redes geográficas analisando o cenário da sua cidade.

É um conjunto de locais da superfície terrestre
conectados ou interligados entre si.



CARTOGRAFIA

É a ciência da representação gráfica da superfície terrestre, tendo como produto final o mapa. Ou seja, é a ciência que trata da concepção, produção, difusão, utilização e estudo dos mapas.



A CARTOGRAFIA: INTERESSE MUITO ANTIGO

Há muito tempo ocorreram as primeiras tentativas de representar o que é chamado hoje de espaço geográfico. Diferentes povos procuravam expressar uma idéia chamada de Universo das mais variadas formas:



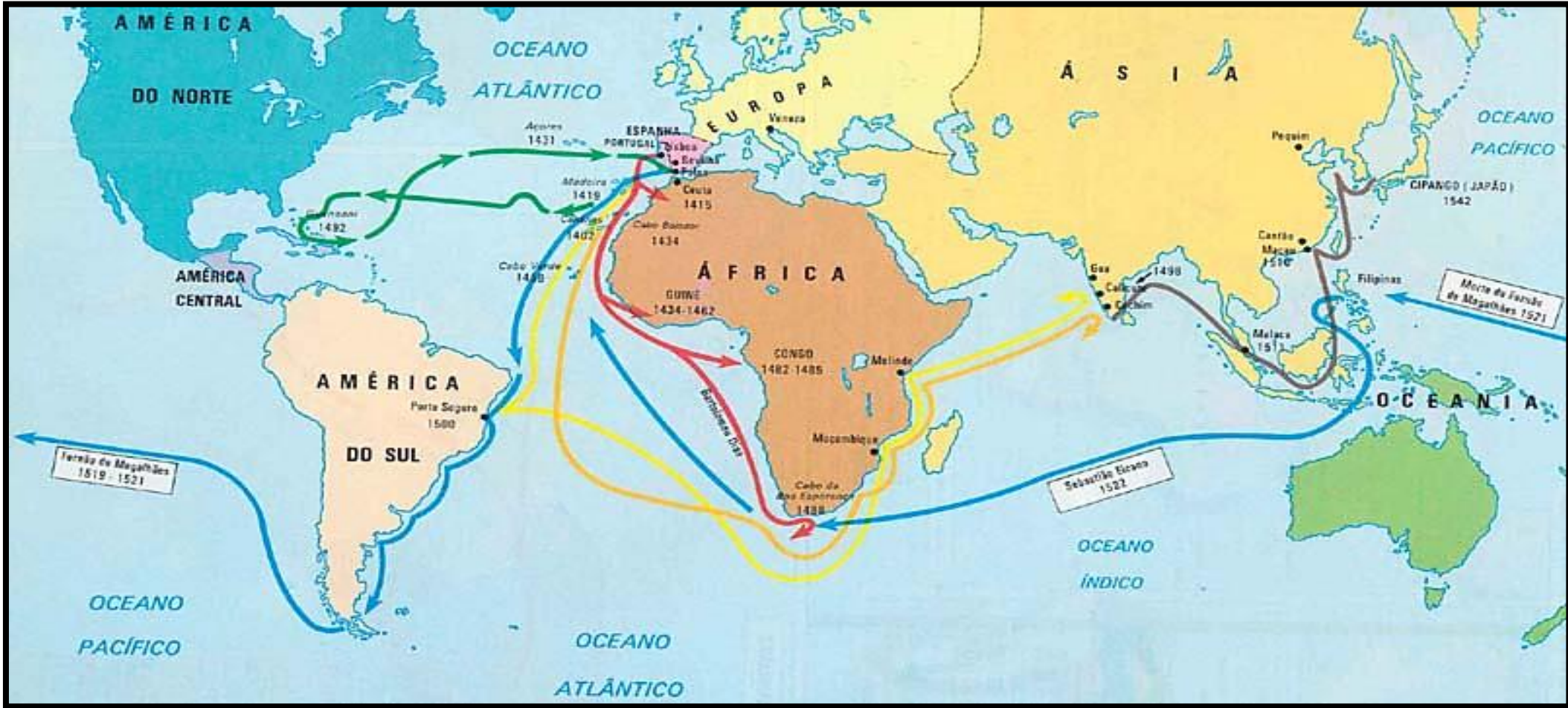
1

A região da **Mesopotâmia** corresponde hoje ao **Iraque**. Confira o mapa a seguir:

2



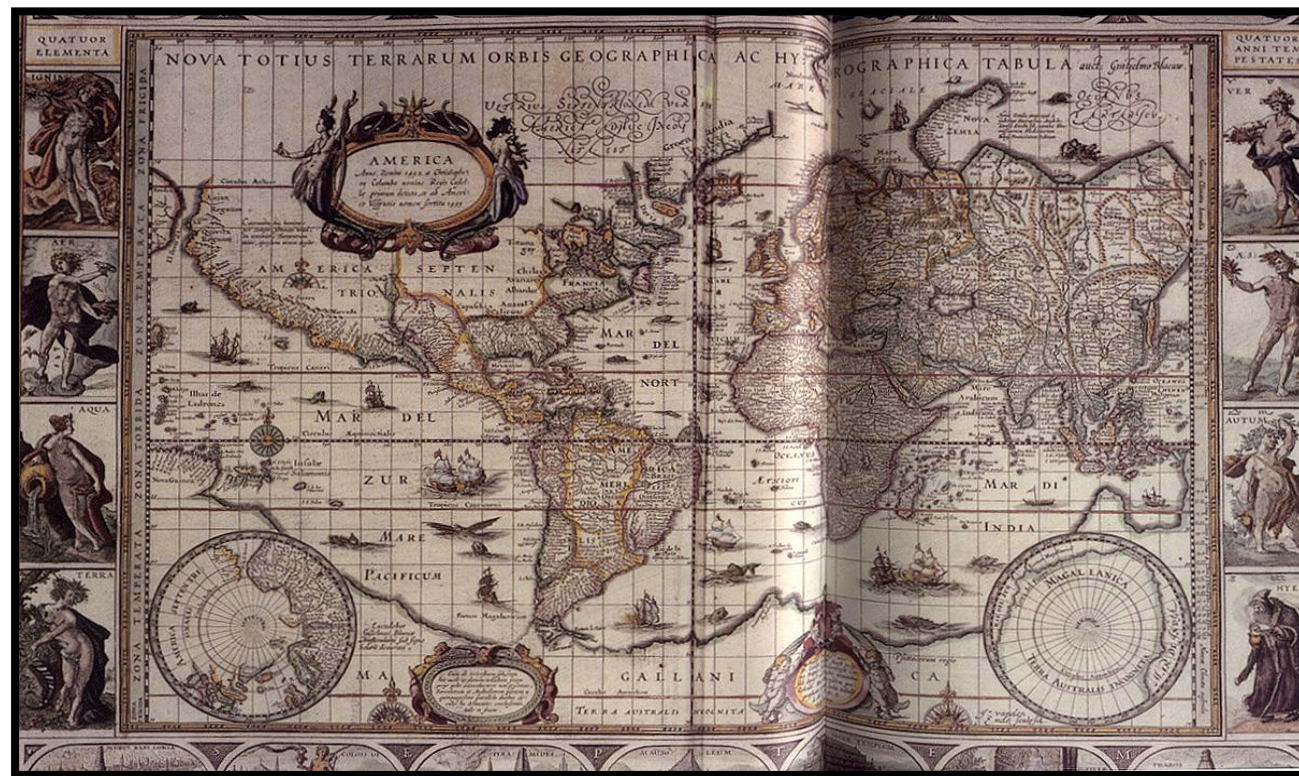
A CARTOGRAFIA



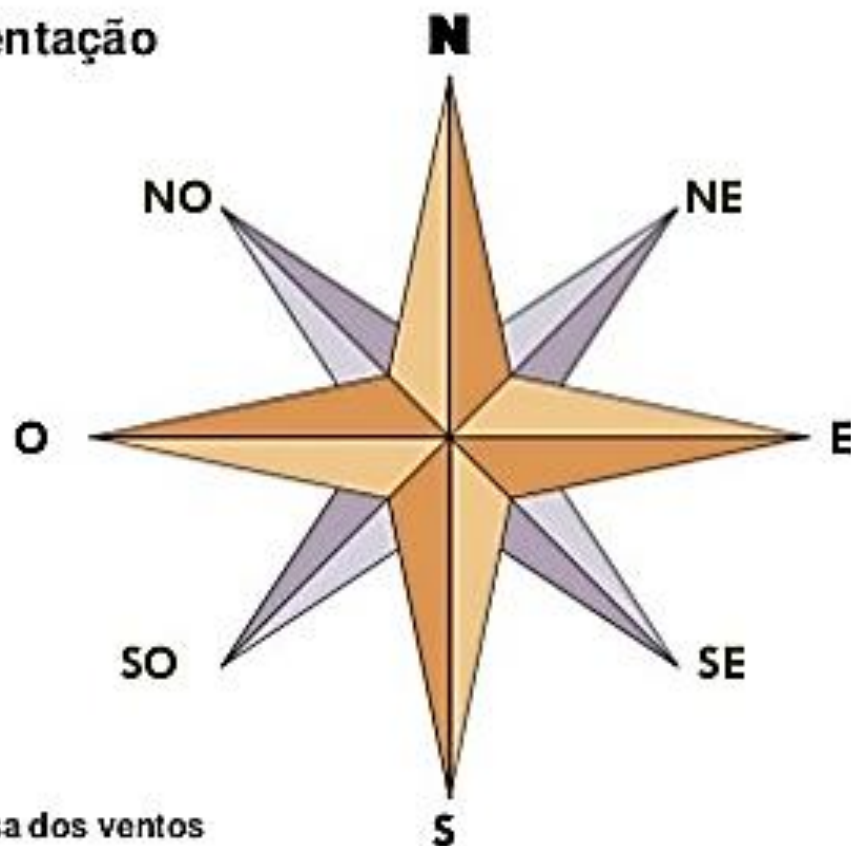
SÉCULOS XVI-XIX

A CARTOGRAFIA DO PODER

Os cartógrafos desse período não eram mais navegadores e exploradores, mas astrônomos e matemáticos **Mercator (1512 – 1594)**



A orientação



Pontos cardeais

N – norte

S – sul

O – oeste

E – este

Pontos colaterais

NE - nordeste

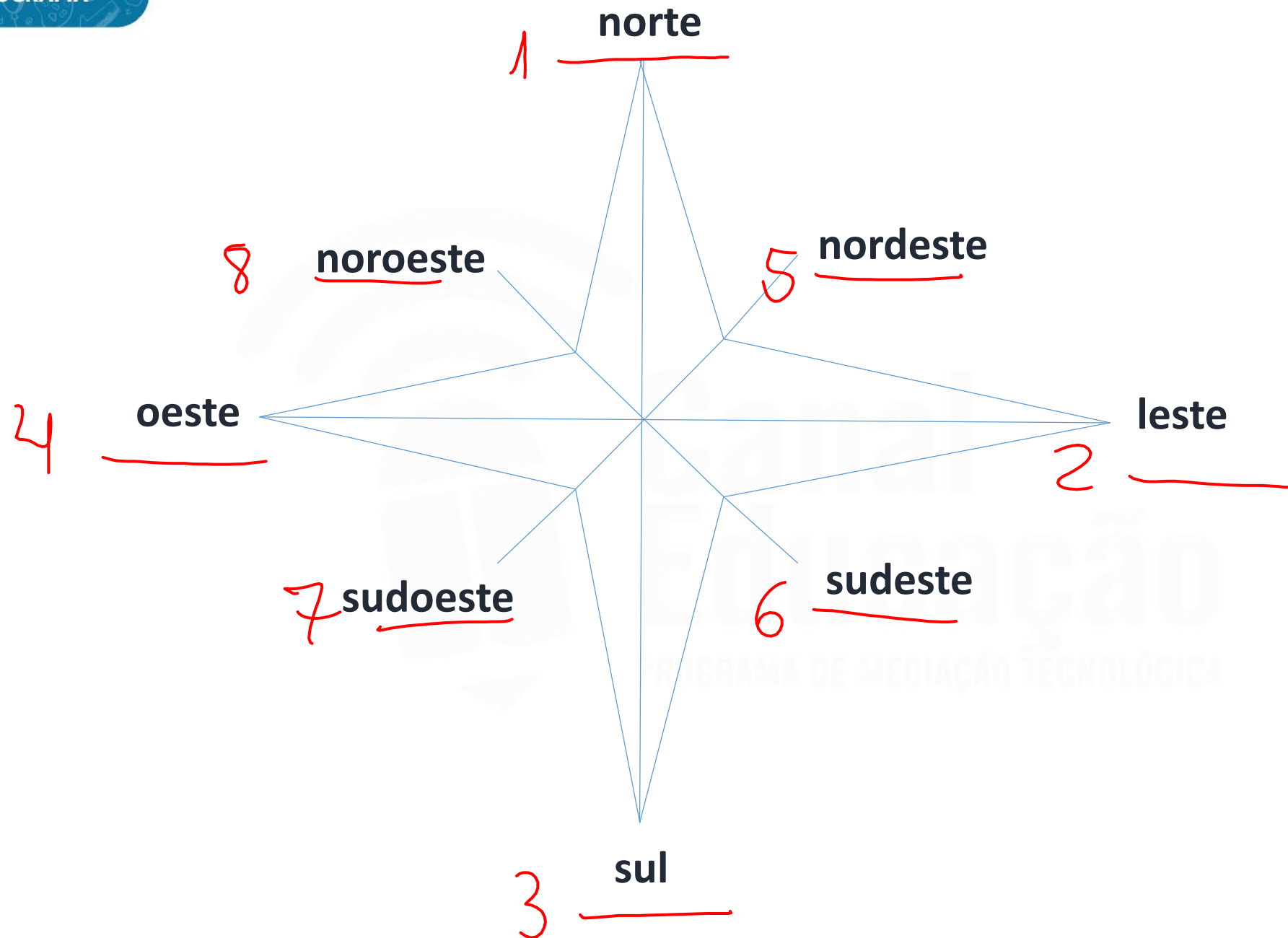
SE - sudeste

SO - sudoeste

NO - noroeste

Austral: Ao Sul.

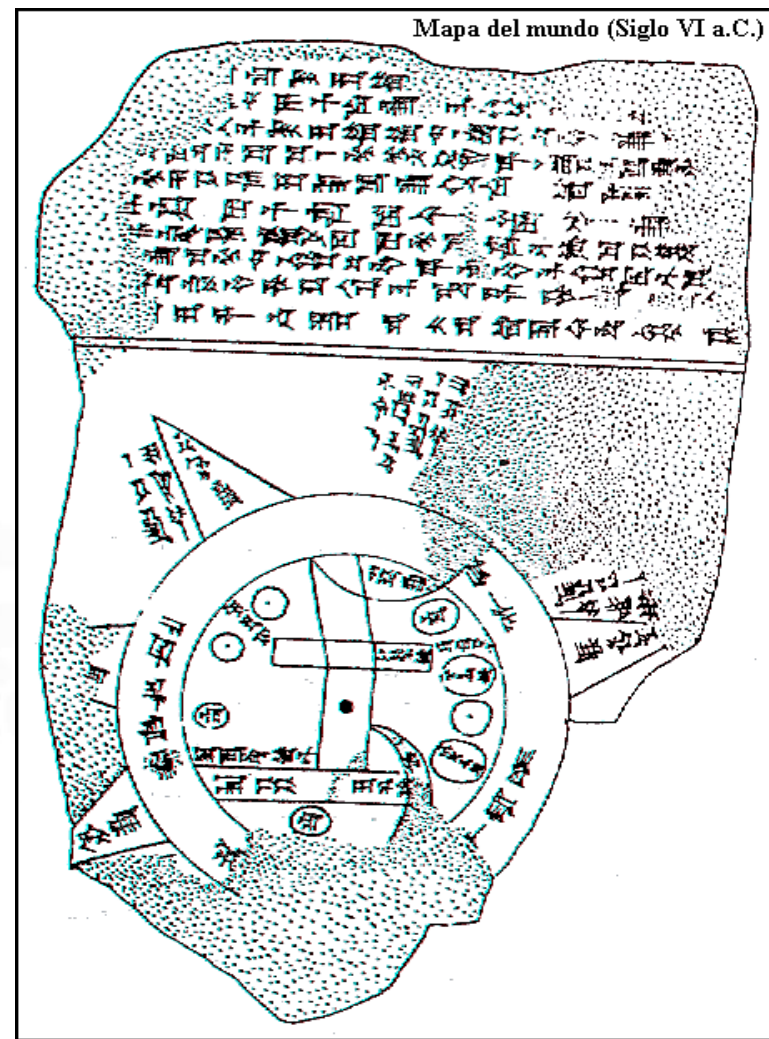
Boreal: Ao norte



(86) 99969
2526

MAPAS

Os mapas correspondem à representação, aproximada, em um plano dos aspectos geográficos, naturais, culturais e antrópicos - em proporção reduzida de toda superfície terrestre ou de parte dela.



**1ª
SÉRIE**

CANAL SEDUC-PI1



PROFESSOR (A):

**ADRIANO
RAMALHO**



DISCIPLINA:

GEOGRAFIA



AULA Nº:

04



CONTEÚDO:

**CONCEITOS
GEOGRÁFICOS**



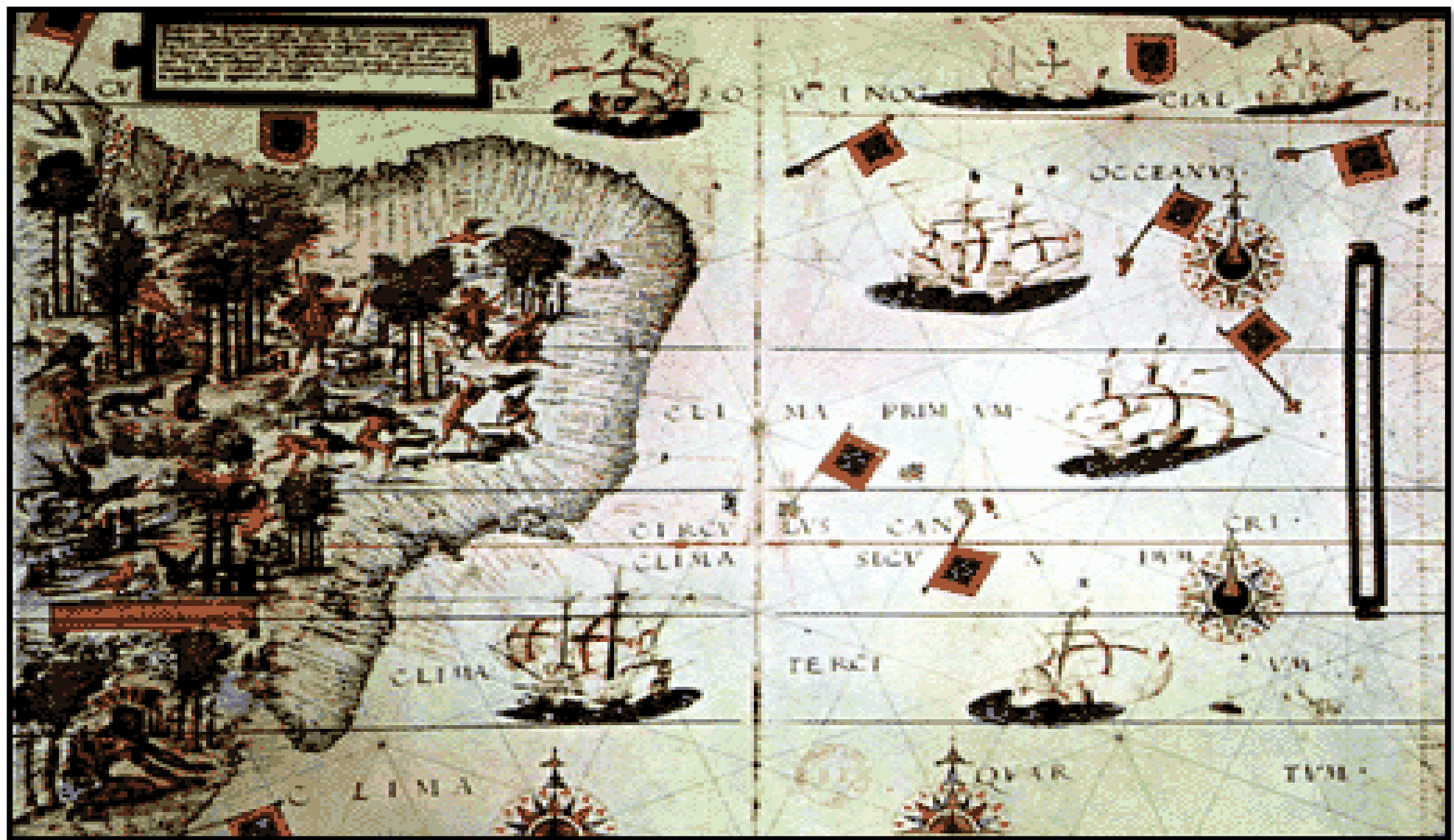
TEMA GERADOR:

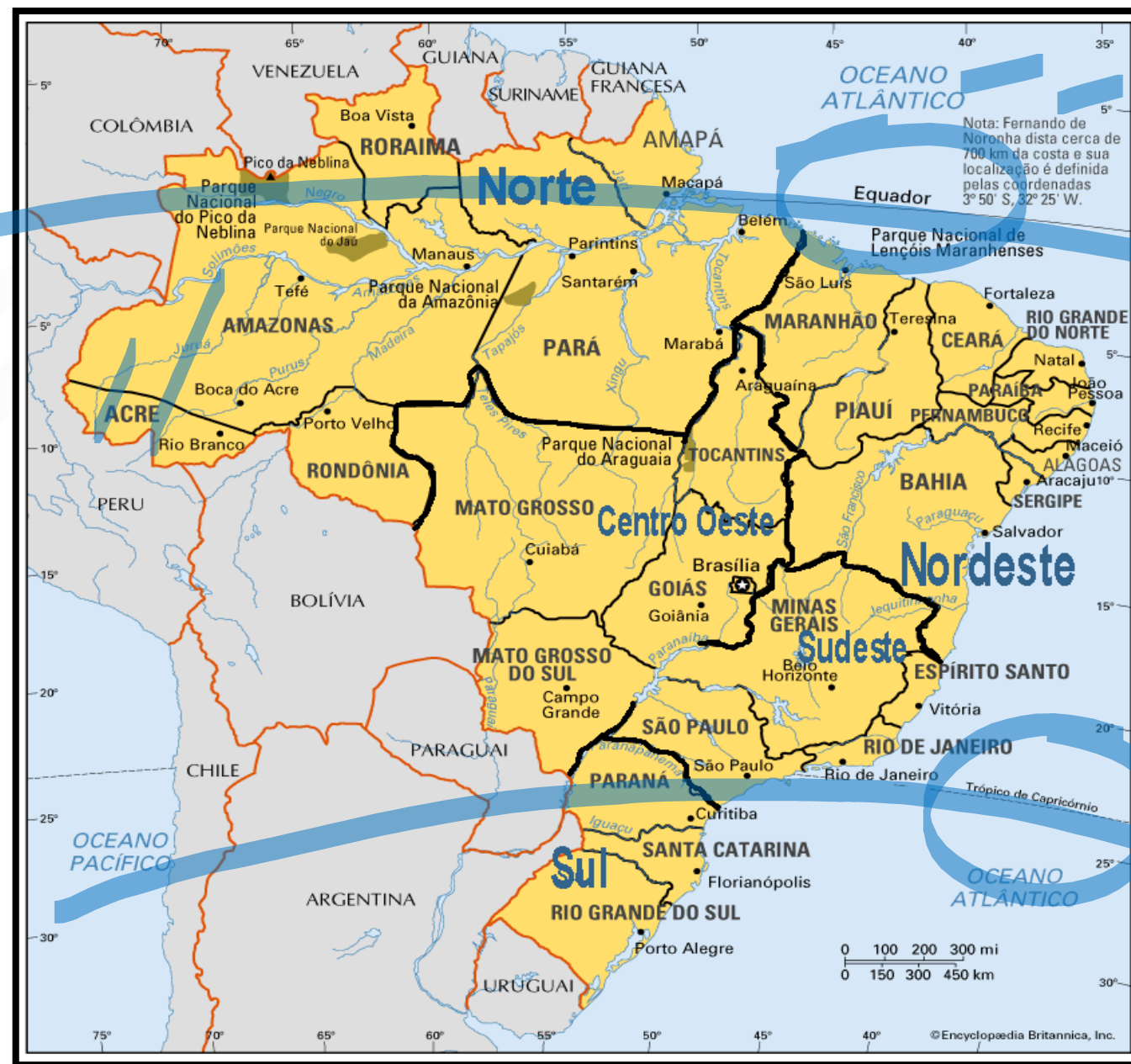
**PAZ NA
ESCOLA**

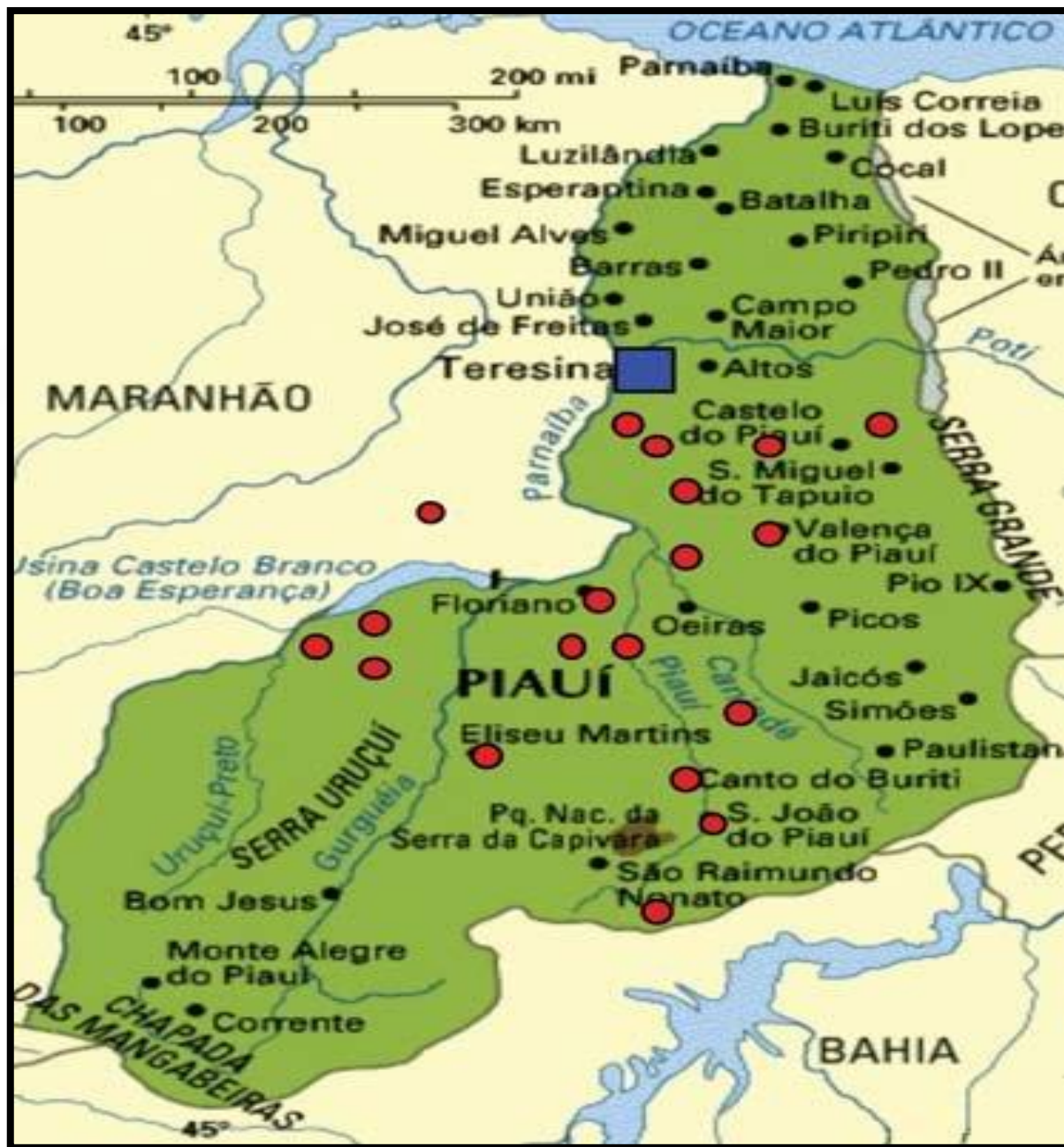


DATA:

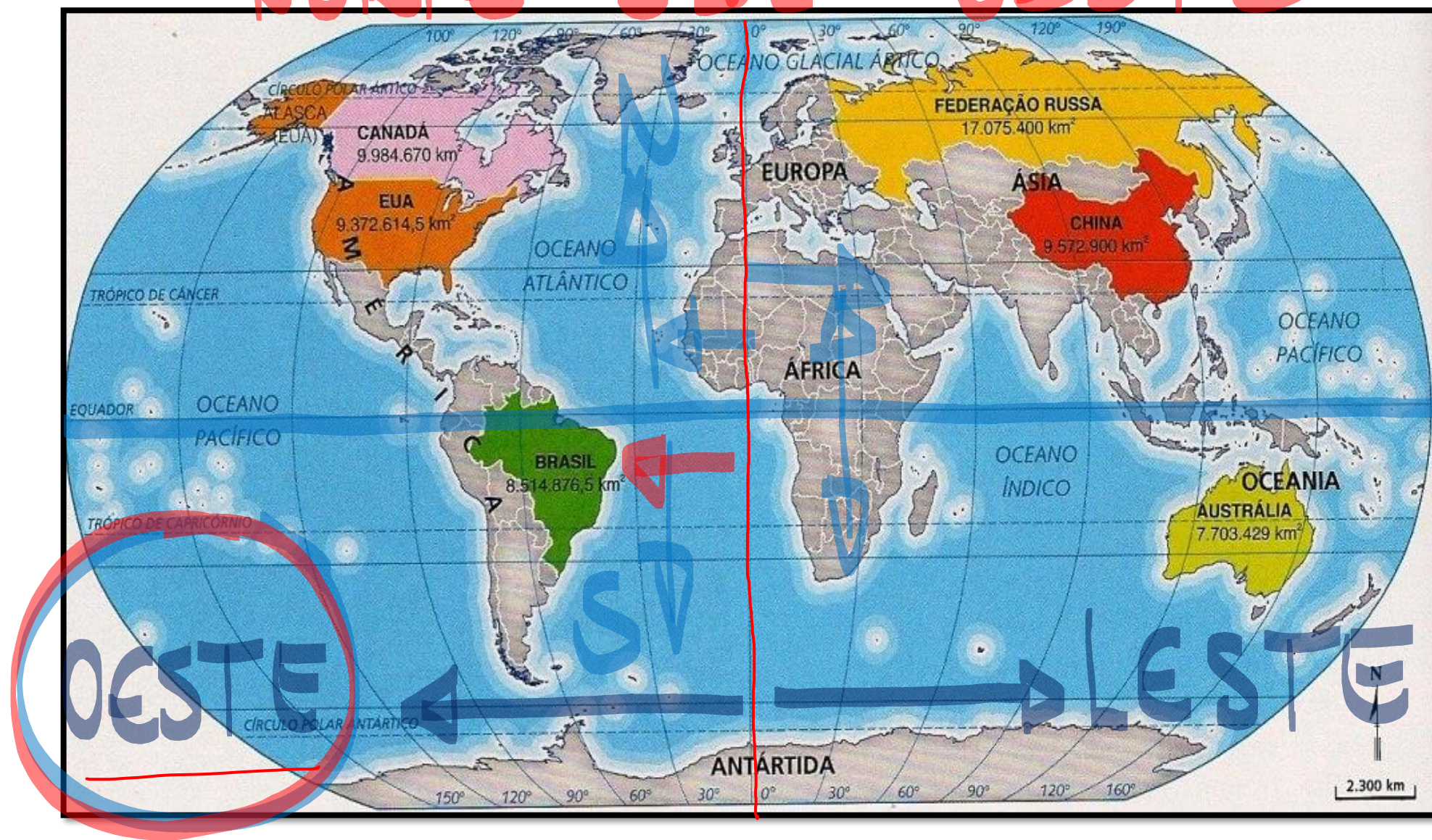
11/03/2020







NORTE • SUL • OESTE



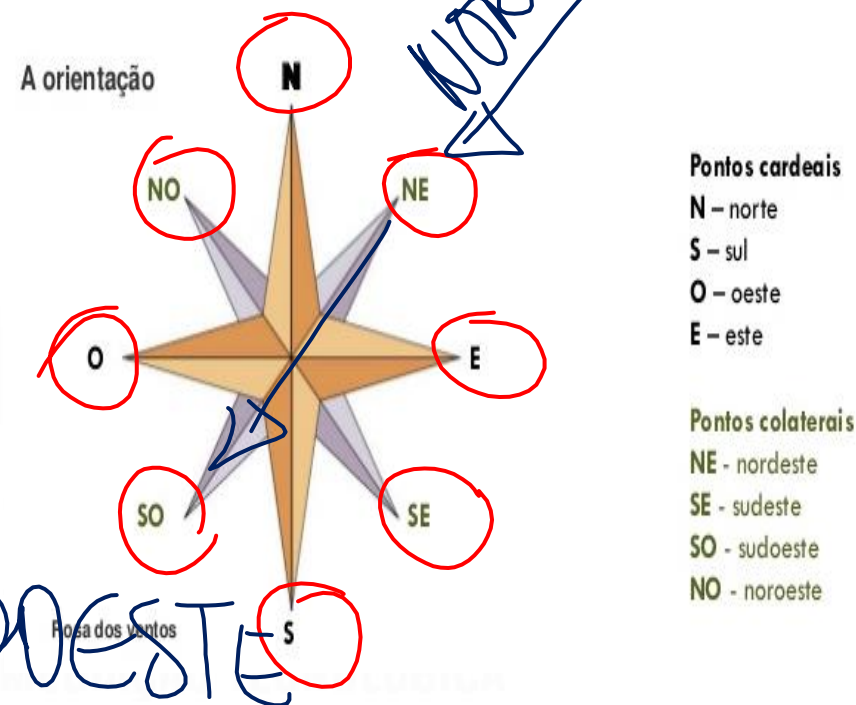
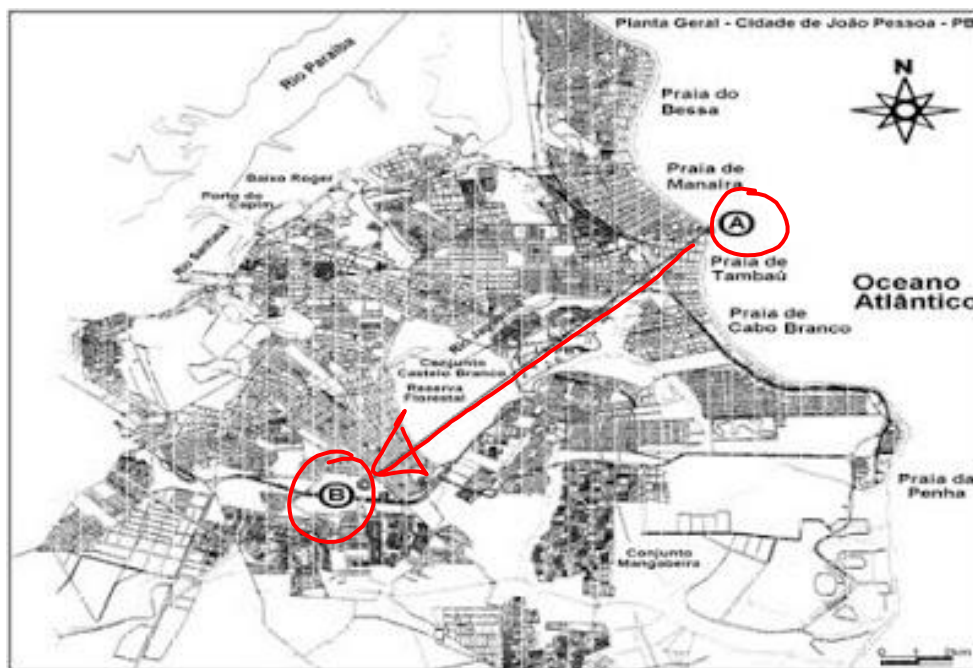
SÉCULOS XX – XXI: A CARTOGRAFIA E A TECNOLOGIA

A ciência cartográfica passou por uma verdadeira revolução na segunda metade do século XX. Modernas técnicas, como fotografias aéreas ou de satélite, sensoriamento remoto, uso de GPS para a elaboração de mapas, informatização de dados geográficos com várias finalidades marcam a cartografia do século XXI.



ATIVIDADE

01- Observe a planta da cidade de João Pessoa:



Esse mapa apresenta uma trajetória, assinalada em linha reta, entre o Hotel Tambaú (Ponto A) e o Estádio José Américo (Almeidão – Ponto B). Partindo-se do ponto A para o ponto B, o trajeto ocorre em qual direção?



ATIVIDADE

02- Sobre a localização do território brasileiro, julgue as alternativas a seguir.

V ou F

- a) (~~F~~) todo o território nacional encontra-se no Hemisfério Sul.
- b) (~~F~~) a capital, Brasília, encontra-se a leste de Greenwich.
- c) (~~F~~) o Brasil localiza-se em dois hemisférios diferentes.
- d) (~~V~~) os dois principais paralelos que cruzam o território nacional são a Linha do Equador e o Trópico de Capricórnio.



ATIVIDADE PARA CASA

01- Assinale, a seguir, a alternativa que melhor indica o conceito atual de espaço geográfico:

- a) Compreende o substrato superficial onde habitam os seres vivos terrestres.
- b) Abrange o meio físico da Terra e suas dinâmicas naturais, tais como o clima, o relevo e a vegetação.
- c) É o resultado da interação mediada pelas técnicas entre as práticas humanas e suas sociedades com a superfície terrestre e seus elementos.
- d) É tudo aquilo que pode ser contemplado pela visão em um ambiente imediatamente próximo.
- e) É o “palco” das práticas sociais, caracterizando-se por ser um receptáculo das ações antrópicas.



NA PRÓXIMA AULA**ELEMENTOS DO MAPA**

- **ESCALA**
- **TÍTULO**
- **COORDENADAS GEOGRÁFICAS**
- **ORIENTAÇÃO**
- **LEGENDA**
- **CONVENÇÕES CARTOGRÁFICAS**