



EJA



CANAL SEDUC-PI4



PROFESSOR (A):

**KEURI
CAMPELO**



DISCIPLINA:

HISTÓRIA



AULA Nº:

22



CONTEÚDO:

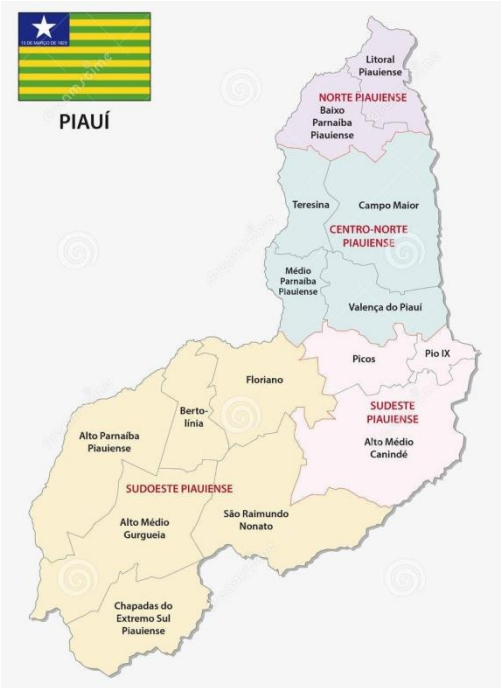
**COLONIZAÇÃO
DO TERRITÓRIO
PIAUIENSE**



DATA:

11/09/2020

CONHECENDO A HISTÓRIA DO PIAUÍ



Você sabe o que significa a palavra PIAUÍ?

- A origem do nome Piauí – segundo a historiografia – está ligada aos índios que viviam no território antes da chegada dos colonizadores.
- A palavra Piauí teria sua origem na expressão tupi-guarani “piau-i”, traduzida pelo branco colonizador como “rio dos piaus” – “piau” (peixes pintados) e “i” (água) -, que terminou por dar nome ao território de Piauí.



Piau - O Peixe que originou o nome do Estado do Piauí.

COLONIZAÇÃO DO PIAUÍ - XVII

- A colonização portuguesa começou no século “17”, quando foram enviadas algumas expedições à região;
- A partir dos anos 1660, estabeleceram-se colonos(bandeirantes) vindos principalmente da Bahia e de Pernambuco, especialmente para a criação de gado. Os colonos envolveram-se em lutas contra grupos indígenas, pela disputa da terra;
- Antes da colonização do Brasil, a região onde atualmente está situado o **estado do Piauí**, era povoada por índios de diferentes tribos. Há a estimativa de que na época da colonização, existiam cerca de 150 tribos no território do Piauí. Sabe-se que na região, existiam índios *Tremembés, Pimenteiras, Gueguês, Gamelas, Jenipapos, Guaranis, Cabuçus, Muipuras, Aitatus e Amoipirás, entre as demais tribos que foram dizimadas.*

❖ Os índios Tremembés foram os primeiros habitantes do litoral piauiense. Existem vestígios e documentos que comprovam a ocupação deles no local, desde o século XIII até o final do século XVII.

"No século XVI, todos os povos indígenas que habitavam a costa eram chamados de uma maneira genérica, isto é, tapuias. O termo designa várias etnias que não falavam o tupi. Já no século XVII é que a denominação Tremembé aparece em documentos", explicou a professora.

Prof.^a Dr.^a Jóina Borges coordena pesquisas sobre índios Tremembés na UFPI.




Registros arqueológicos encontrados na praia

- O primeiro povoado logo foi elevado à categoria de vila, com o nome de Mocha, quando se transformou em cidade, a vila Mocha passou a ter o nome de **Oeiras** (1695). Muitos colonos vieram do Maranhão e do Ceará, com o objetivo de desenvolver a atividade pecuária na região, o que resultou no rápido desbravamento do território.
- A cidade de Oeiras tem seu surgimento motivado pela criação bovina. Em meados do século XVII, a criação de gado é empurrada pela Coroa Portuguesa para o interior, com o intuito de deixar as terras próximas ao litoral livres para o plantio da cana-de-açúcar, atividade mais lucrativa da Colônia à época.



- Em 1718, o território, até então pertencente à Bahia, passou a fazer parte do Maranhão. Em 1811, o príncipe Dom João, cinco anos antes de ser coroado rei de Portugal, elevou o Piauí à categoria de capitania independente, quando já tinha mais de dez vilas e centenas de fazendas de gado.
- A luta pela independência durou até 1823 (*Batalha do Jenipapo*). Outros movimentos que marcaram o Piauí foi a Balaiada, insurreição de cunho popular e social iniciado no Maranhão, e a Confederação do Equador.

História em Quadrinhos sobre a Batalha do Jenipapo, uma adaptação da obra Foices e Facões de Bernardo Aurélio e Caio Oliveira.



Primeira capital - Oeiras



Foto de 1957 (acervo IBGE).

Oeiras tem origem numa capela fundada em 1695 e dedicada a Nossa Senhora da Vitória. Tornou-se capital do Piauí em 1759, sendo elevada o município em 1761. Foi capital até 1851.



Foto de 2015 (acervo pessoal)

Segunda capital – Teresina

- A origem de Teresina é ligada diretamente ao [Rio Poti](#).
- As primeiras povoações datam do século XVII, com um agrupamento de [bandeirantes](#) capitaneados por [Domingos Jorge Velho](#), estabelecendo uma feitoria e um criatório de gado. Também foi habitada por pescadores e plantadores de fumo e mandioca.
- A capital nasceu no que corresponde hoje ao bairro do Poti Velho, que embora tenha surgido mais de 100 anos antes da capital.



TRANSFERÊNCIA DA CAPITAL

GOVERNO: JOSÉ ANTONIO SARAIVA (1850-1853)

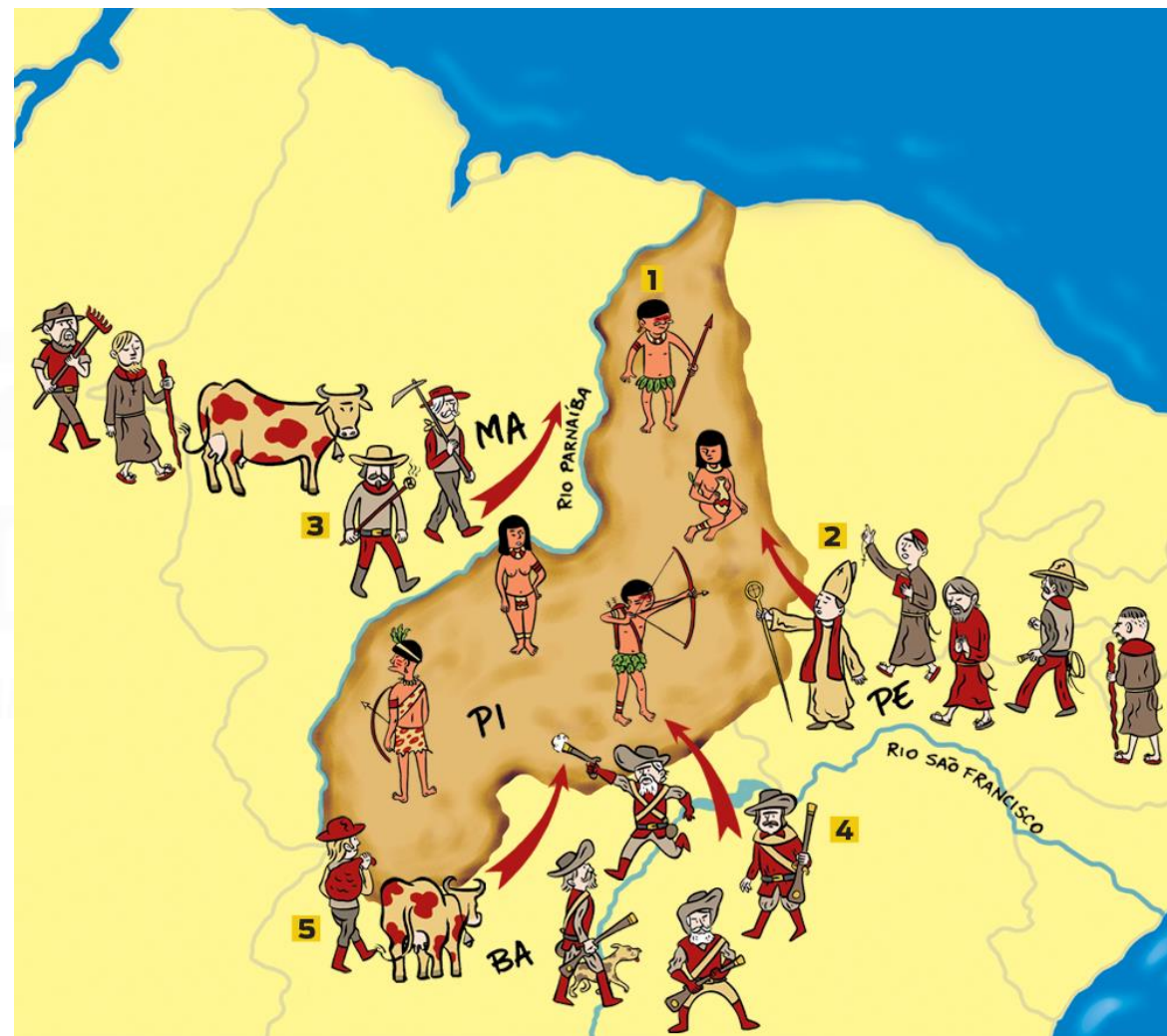
MOTIVOS:

- LOCALIZAÇÃO GEOGRÁFICA FAVORÁVEL;
- BANHADA POR DOIS GRANDES RIOS;
- “BEIRA RIO” PARNAÍBA: APROVEITAR A NAVEGABILIDADE.
- RETIRAR DE CAXIAS-MA: DOMÍNIO ECÔNOMICO;
- SOLO FÉRTIL: MUNICÍPIO AGRÍCOLA.
- “PROXIMIDADE”: LITORAL – CORTE/ RIO.



Por que o Piauí foi colonizado pelo interior?

- O Piauí foi o único estado ocupado do interior para o litoral porque o povoamento de seu território começou nas fazendas de gado que se instalaram no sul da região.
- No resto do Nordeste, por outro lado, predominavam as plantações de cana-de-açúcar junto à costa, onde o clima era mais favorável para a agricultura e a proximidade com o mar facilitava a exportação.



ATENÇÃO!

- Antes da conquista do território brasileiro, tribos indígenas habitavam a região do atual Piauí. A partir do século 17, tremembés e acroás foram expulsos ou mortos com a colonização.
- As principais ameaças eram os currais de gado, que roubavam espaço das aldeias, os bandeirantes, que dizimavam as tribos com a escravidão, e as missões jesuítas, que renegavam a cultura dos índios ao convertê-los ao catolicismo.

PRÓXIMA AULA: ESCRAVIDÃO NO PIAUÍ COLONIAL

O “Dossiê Esperança Garcia: Símbolo de Resistência na Luta pelo Direito”, fruto da pesquisa realizada pela Comissão da Verdade da Escravidão Negra da OAB/PI, foi publicado em 02 de fevereiro de 2017, em Teresina/PI.

SOUSA, Maria Sueli Rodrigues; SILVA, Mairton Celestino. (Orgs). Dossiê Esperança Garcia: símbolo de resistência na luta pelo direito. Teresina: EDUFPI, 2017.



@keuricampelo